

HIDEGKÚT

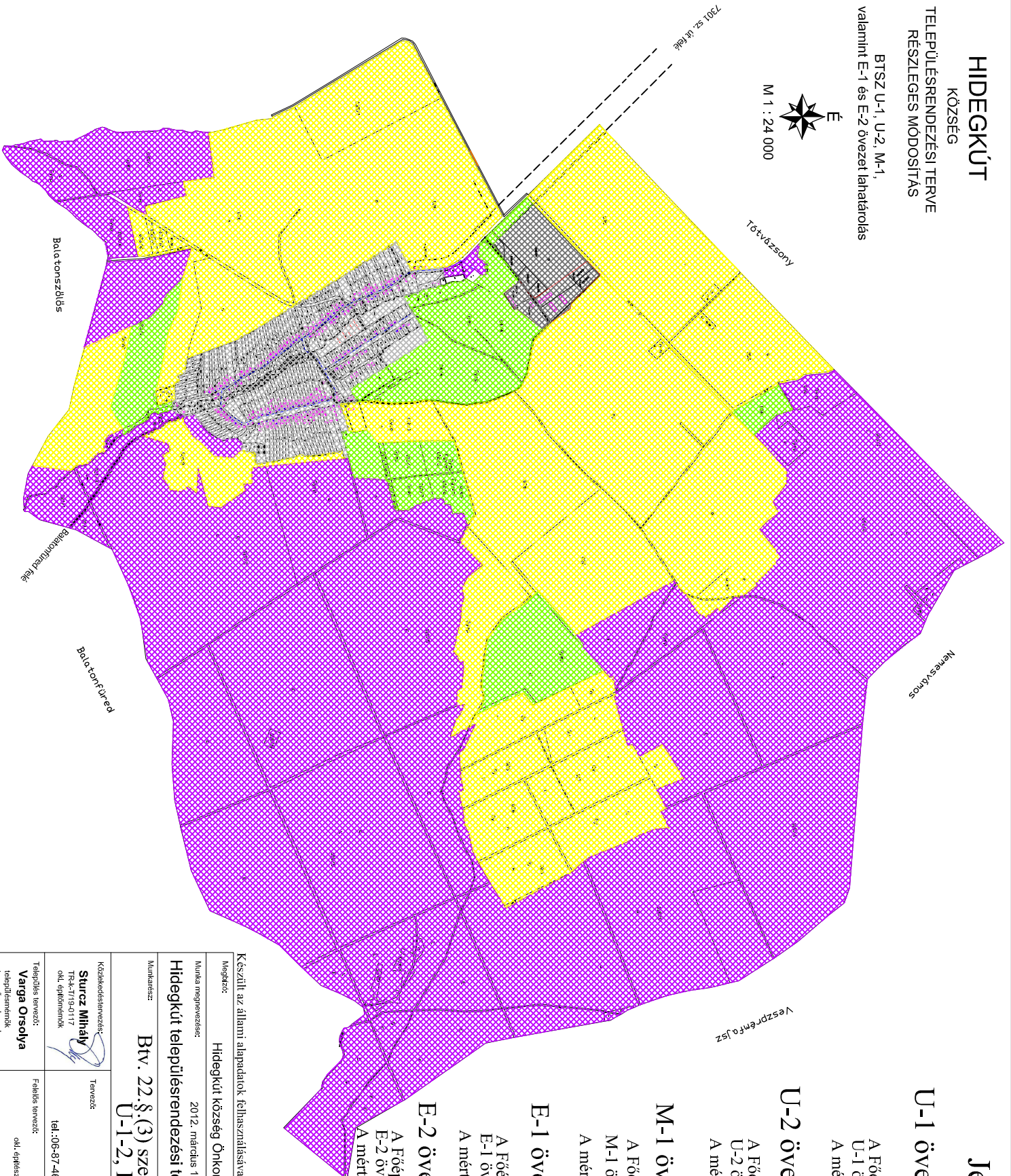
KÖZSÉG

TELEPÜLÉSRENDÉZÉSI TERVE
RÉSZELEGES MÓDOSÍTÁS

BTSZ U-1, U-2, M-1,
valamint E-1 és E-2 övezet lahatárolás



M 1 : 24 000




Jelmagyarázat:

U-1 övezet mért adat
57,84 ha




A Főépítési Iroda által megadott
U-1 övezet nagysága: 55,09 ha
A mért adat aránya a megadotthoz: 105 %

U-2 övezet 13,20 ha



A Főépítési Iroda által megadott
U-2 övezet nagysága: 12,61 ha
A mért adat aránya a megadotthoz: 105 %

M-1 övezet 463,98 ha



A Főépítési Iroda által megadott
M-1 övezet nagysága: 471,38 ha
A mért adat aránya a megadotthoz: 98 %

E-1 övezet 723,00 ha



A Főépítési Iroda által megadott
E-1 övezet nagysága: 739,326 ha
A mért adat aránya a megadotthoz: 98 %

E-2 övezet 79,96 ha



A Főépítési Iroda által megadott
E-2 övezet nagysága: 79,93ha
A mért adat aránya a megadotthoz: 100 %

Készült az állami alapadatok felhasználásával.

Megnevezés:	Hidegkút község Önkormányzata	U-1-2
Munka megnevezése:	2012. március 14.	E-1-2
Hidegkút településrendezési terve módosítás		M-1
Munkatárs:	Btv. 22.§.(3) szerinti övezet lahatárolása U-1-2, E-1-2, M-1 övezetre	
Közlekedéstervezés:	Tervező:	U-1-2
Sturcz Mihály TRK-1719-0117 okl. építelménik	8273 Monostói, Fő út 23. Tel.: 06-87-469-209; E-mail: planteus@planeus.hu	E-1-2
Települési tervezés:	Feljelölés tervezés:	M-1
Varga Orsolya településtervezési tervező gyakorlatnok	okl. építelménik	
	Németi Ferenc településrendezési vezető tervező	